






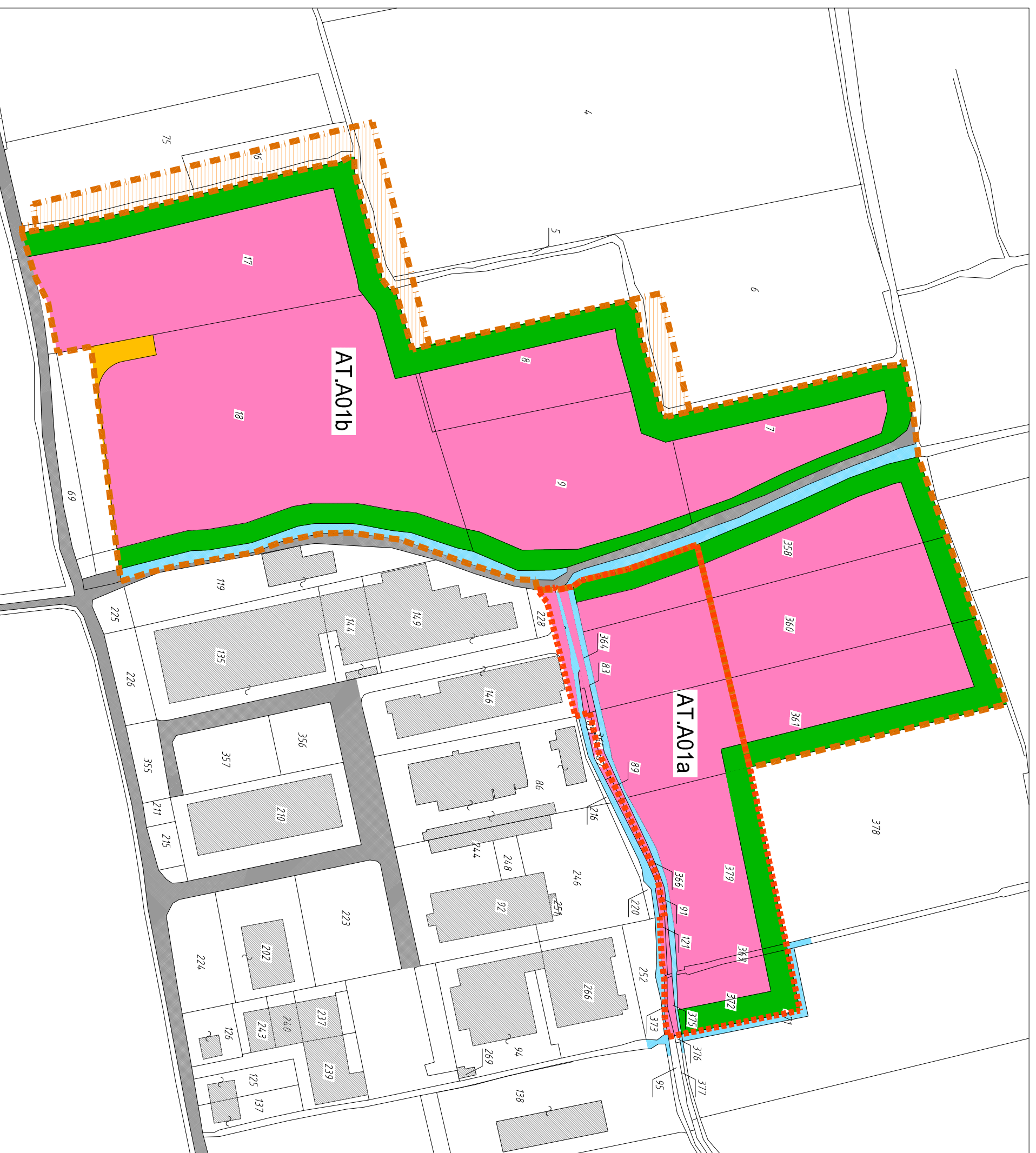


-  PERIMETRAZIONE DI COMPARTO EDILIZIO
-  AMBITO DI TRASFORMAZIONE A CARATTERE PRODUTTIVO
-  AMBITO A VALORE PAESAGGISTICO AMBIENTALE
-  INFRASTRUTTURA STRADALE
-  PARTITA ACQUE
-  STRADA VICINALE
-  AREE DI NON TRASFORMAZIONE URBANISTICA  
*(Aree che in sede di rettifica di comparto vengono escluse dall'ambito di trasformazione e classificate come ambiti di non trasformazione urbanistica)*



Comune di  
**CAPERGNANICA**  
Provincia di Cremona  
P.zza IV Novembre, 2  
tel. 0373.76021  
Fax. 0373.76212  
www.comune.capergnanica.cr.it

Comune di CAPERGNANICA  
Provincia di Cremona  
**PIANO DI GOVERNO DEL TERRITORIO**  
**1^ VARIANTE PUNTUALE**  
al Documento di Piano  
di sensi dell'art. 14 della Legge Regionale n. 12 - 2005

DATA  
Aprile 2013  
SCALA  
**1:2.000**

**Arch. LUIGI MEANTI**  
via Marconi, 23  
26010 RIPALTA CREMASCA  
Tel 0373-68195 - cell. 3475207015  
ORDINE degli ARCHITETTI della PROVINCIA di CREMONA n. 453

TAVOLA  
**3/3**

OGGETTO  
**PREVISIONI I DOCUMENTO DI PIANO DEL .P.G.T.  
IN VARIANTE**